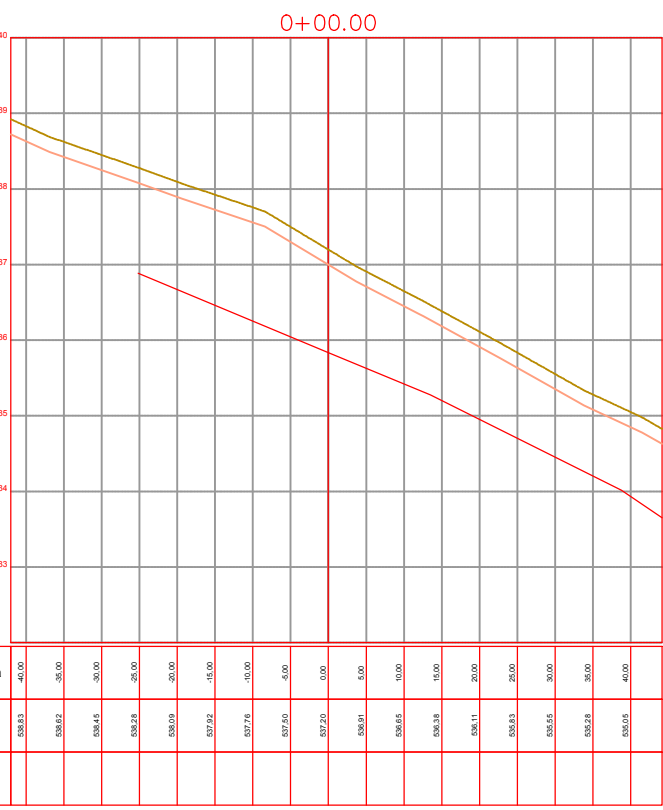
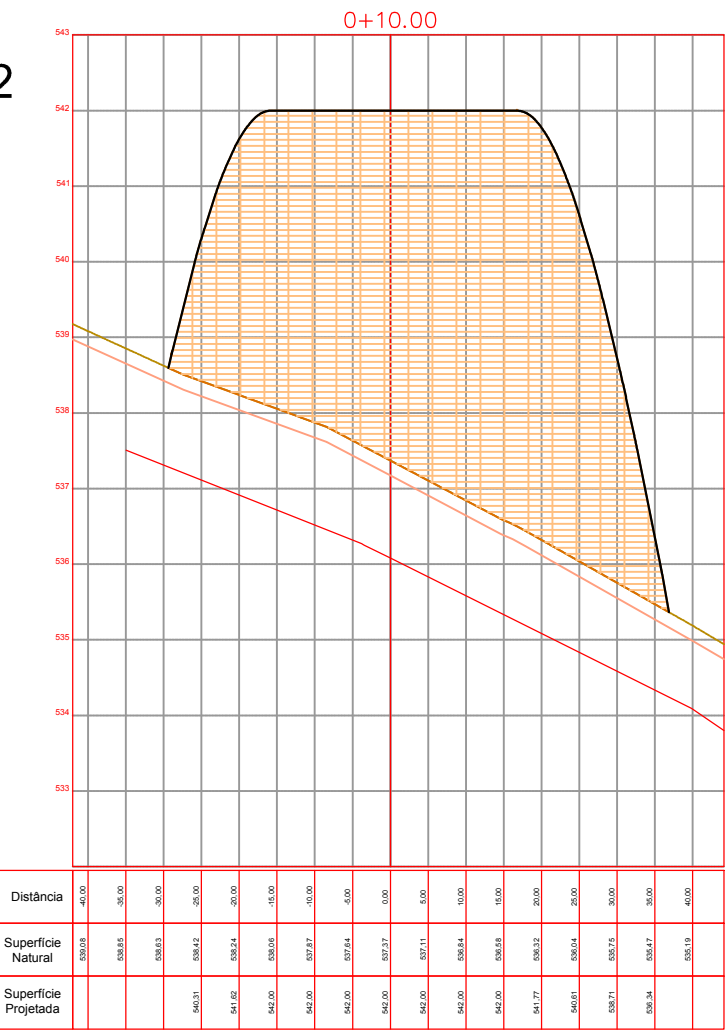


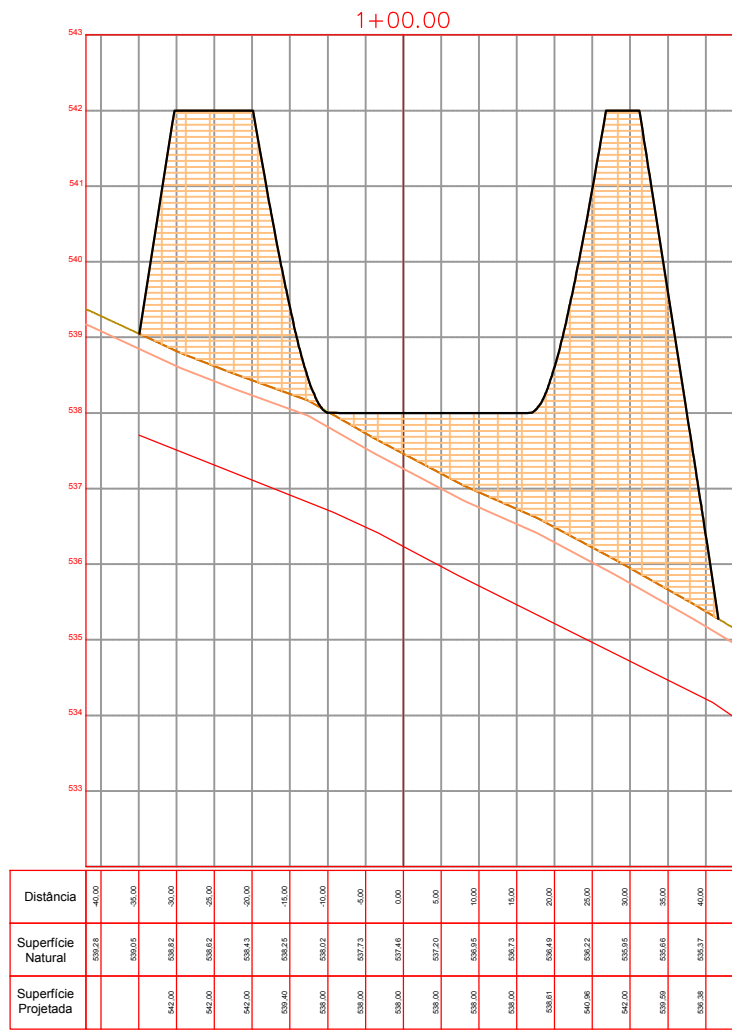
LAGOA ANAERÓBIA
LAGOAS FACULTATIVAS 01 E 02



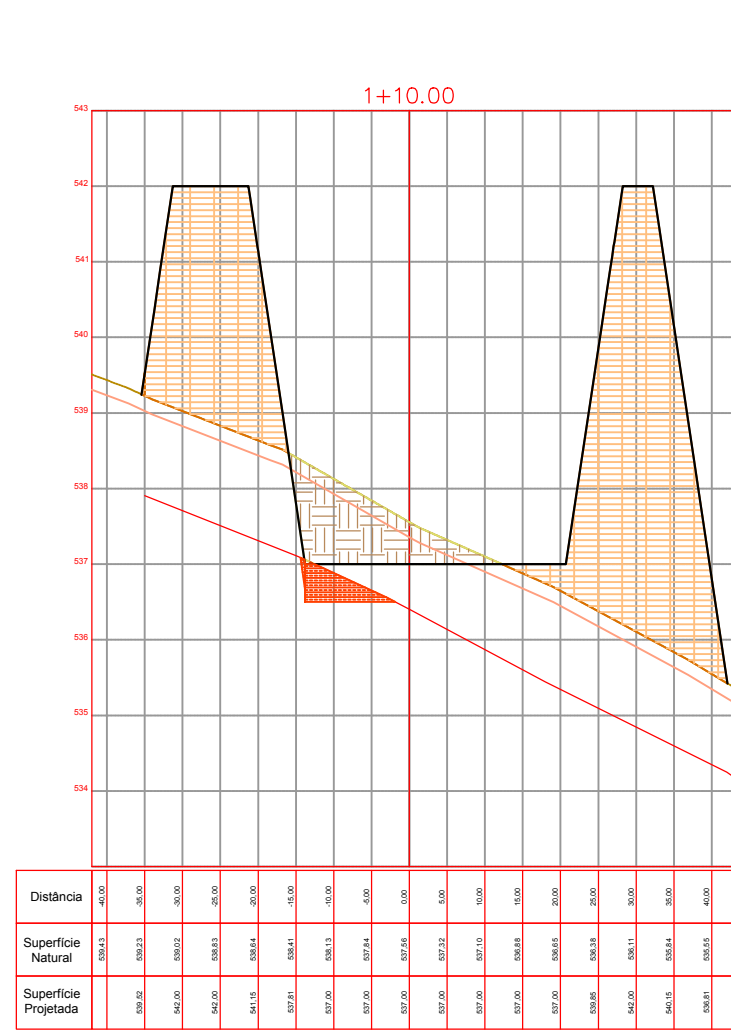
TIPO	ÁREA (m²)	VOLUME (m³)	VOLUME ACUMULADO (m³)
Corte de Solo	0.00	0.00	0.00
Atorno de Solo	0.00	0.00	0.00
Corte de Rocha	0.00	0.00	0.00
Corte de Rocha + Camada de Argila	0.00	0.00	0.00



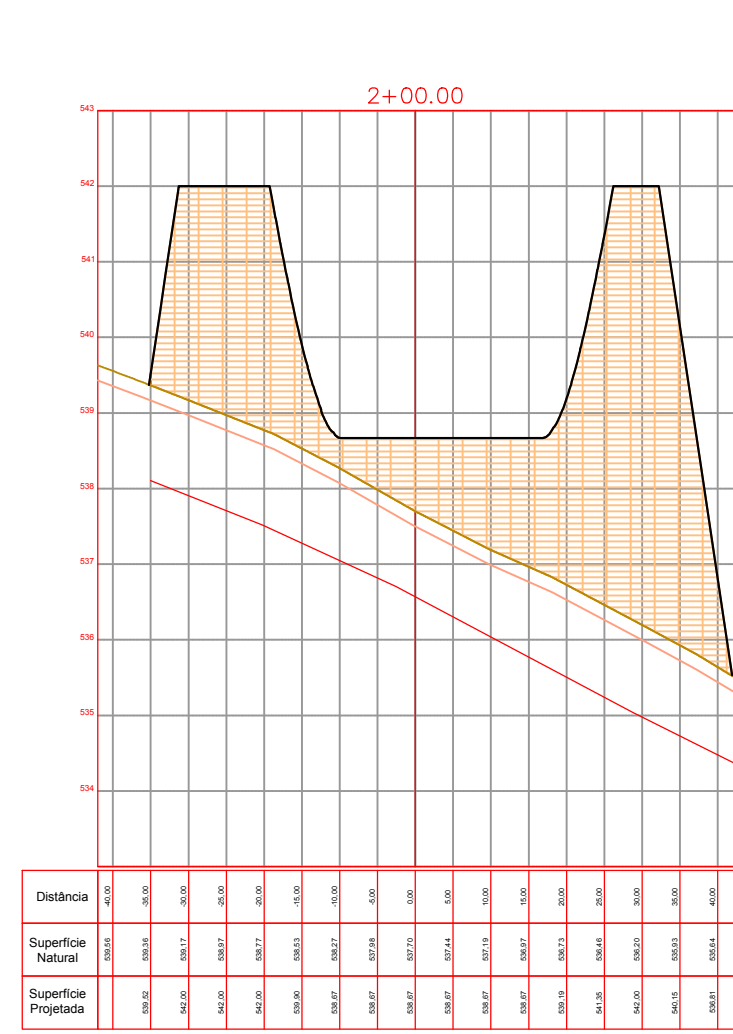
TIPO	ÁREA (m²)	VOLUME (m³)	VOLUME ACUMULADO (m³)
Corte de Solo	0.00	0.00	0.00
Atorno de Solo	258.29	1291.45	1291.45
Corte de Rocha	0.00	0.00	0.00
Corte de Rocha + Camada de Argila	0.00	0.00	0.00



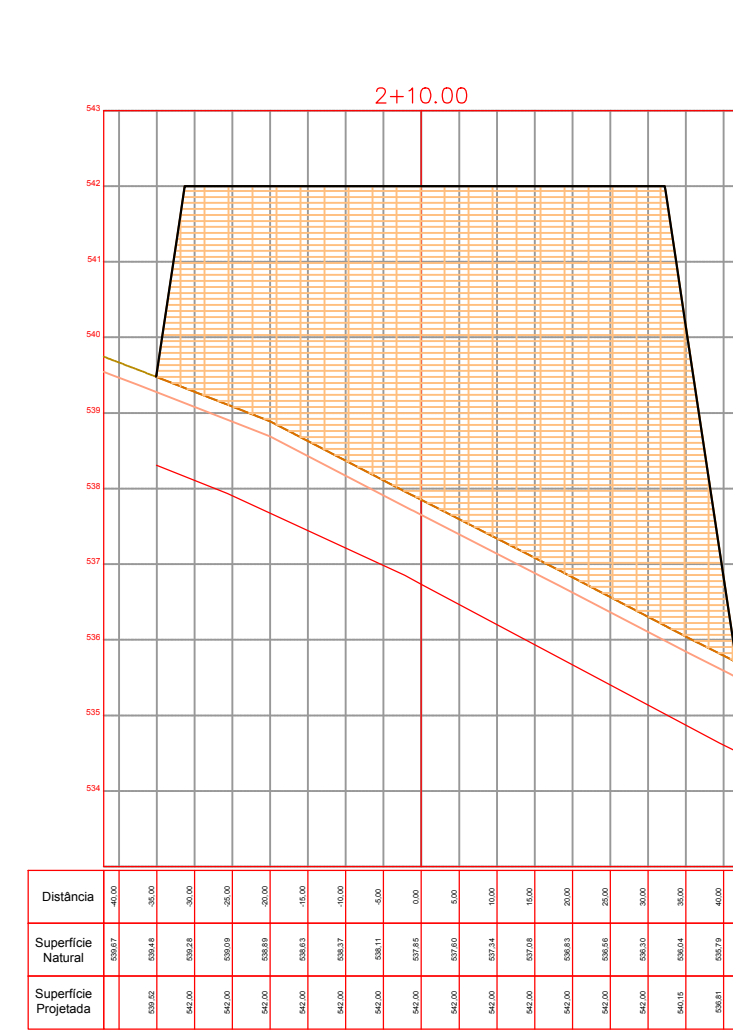
TIPO	ÁREA (m²)	VOLUME (m³)	VOLUME ACUMULADO (m³)
Corte de Solo	0.00	0.00	0.00
Atorno de Solo	164.54	2114.84	3406.02
Corte de Rocha	0.00	0.00	0.00
Corte de Rocha + Camada de Argila	0.00	0.00	0.00



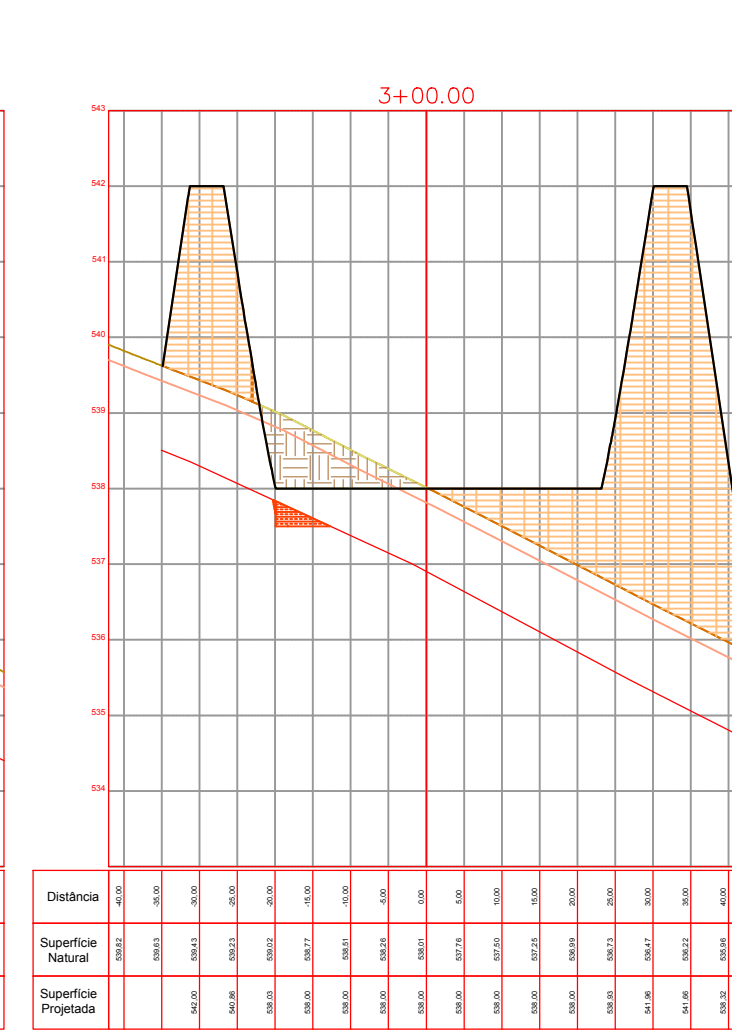
TIPO	ÁREA (m²)	VOLUME (m³)	VOLUME ACUMULADO (m³)
Corte de Solo	17.88	89.36	89.43
Atorno de Solo	124.51	1443.22	4043.22
Corte de Rocha	0.00	0.00	0.00
Corte de Rocha + Camada de Argila	0.00	0.00	0.00



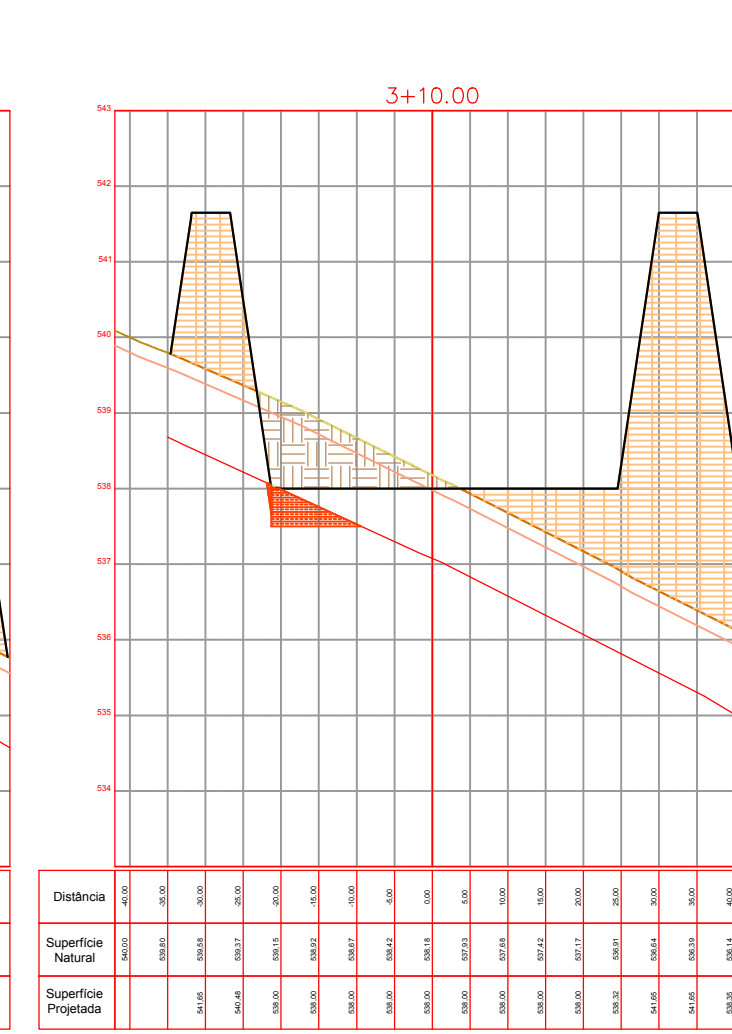
TIPO	ÁREA (m²)	VOLUME (m³)	VOLUME ACUMULADO (m³)
Corte de Solo	0.00	89.32	178.75
Atorno de Solo	179.31	1916.60	6065.92
Corte de Rocha	0.00	0.00	0.00
Corte de Rocha + Camada de Argila	0.00	0.00	0.00



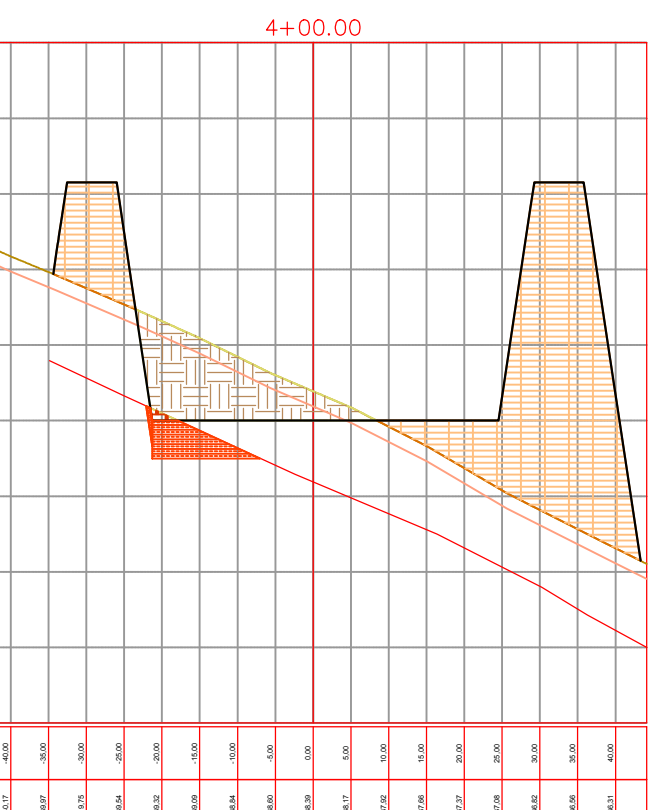
TIPO	ÁREA (m²)	VOLUME (m³)	VOLUME ACUMULADO (m³)
Corte de Solo	0.00	0.00	178.75
Atorno de Solo	258.99	2266.98	8702.90
Corte de Rocha	0.00	0.00	0.00
Corte de Rocha + Camada de Argila	0.00	0.00	0.00



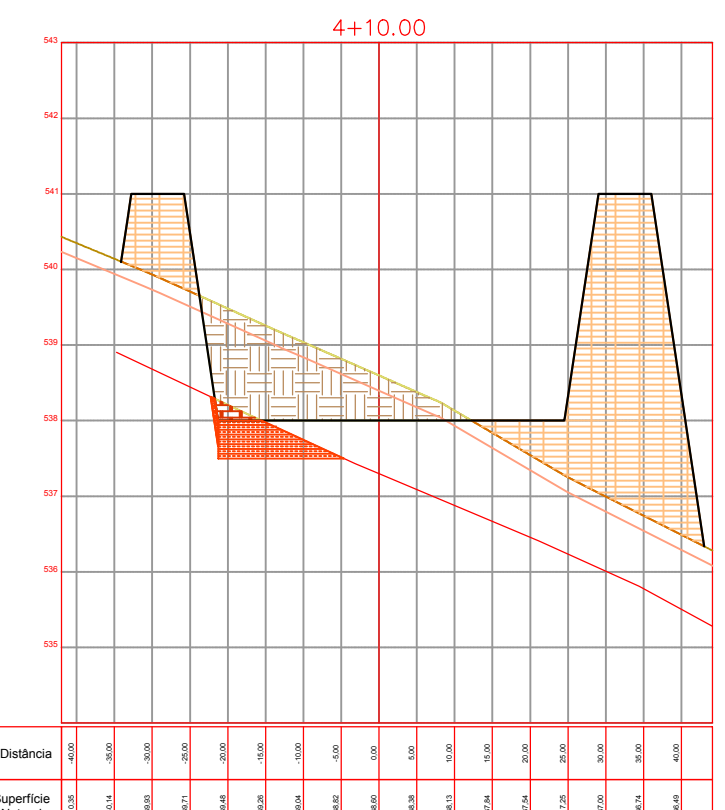
TIPO	ÁREA (m²)	VOLUME (m³)	VOLUME ACUMULADO (m³)
Corte de Solo	11.28	56.40	235.16
Atorno de Solo	110.98	2245.01	10702.73
Corte de Rocha	0.00	0.00	0.00
Corte de Rocha + Camada de Argila	0.00	0.00	0.00



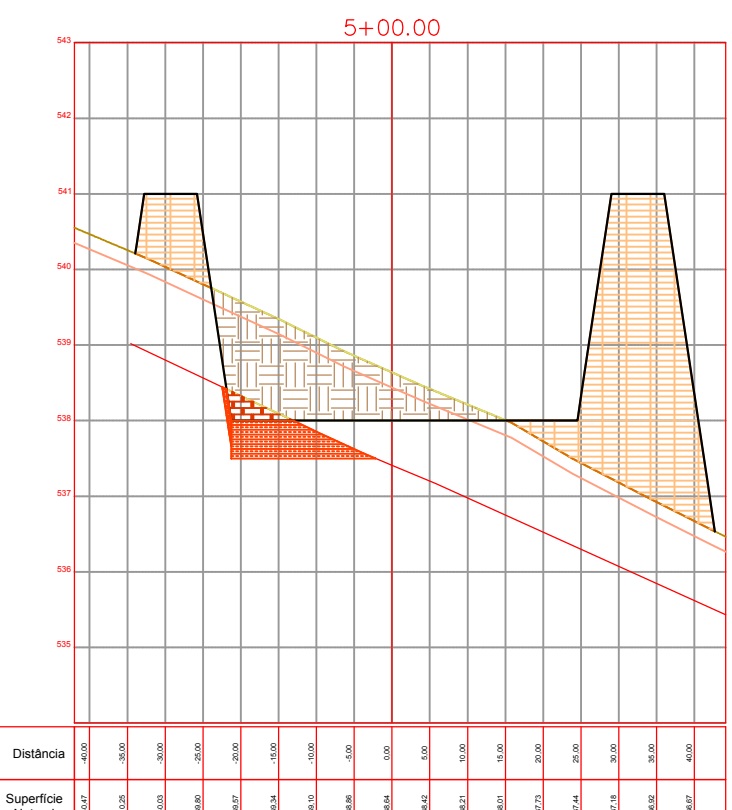
TIPO	ÁREA (m²)	VOLUME (m³)	VOLUME ACUMULADO (m³)
Corte de Solo	0.00	0.00	235.16
Atorno de Solo	93.38	1017.25	11011.81
Corte de Rocha	0.00	0.00	0.00
Corte de Rocha + Camada de Argila	0.00	0.00	0.00



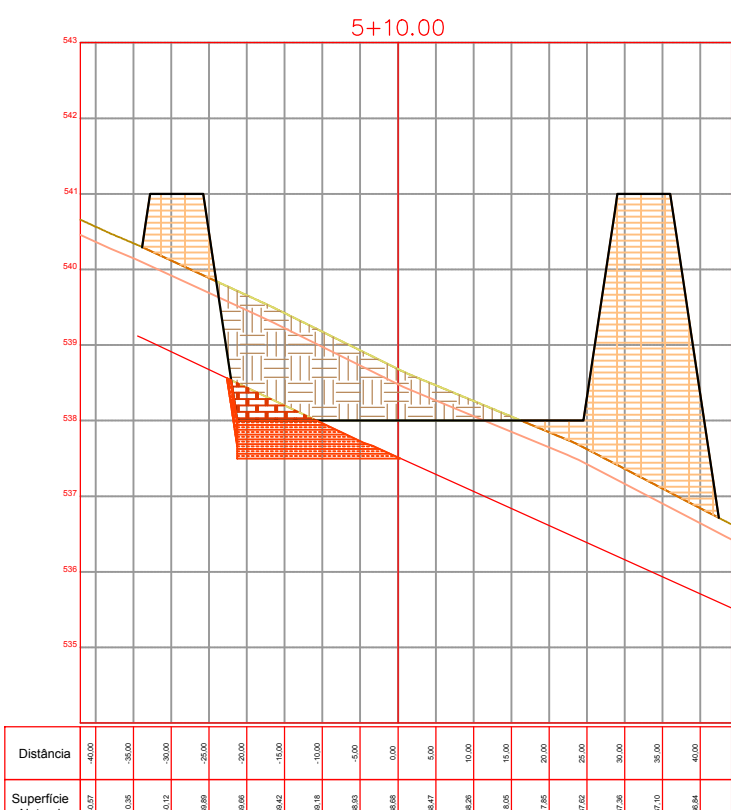
TIPO	ÁREA (m²)	VOLUME (m³)	VOLUME ACUMULADO (m³)
Corte de Solo	21.58	108.63	553.75
Atorno de Solo	79.21	865.43	1269.44
Corte de Rocha	0.00	0.00	0.00
Corte de Rocha + Camada de Argila	0.00	0.00	0.00



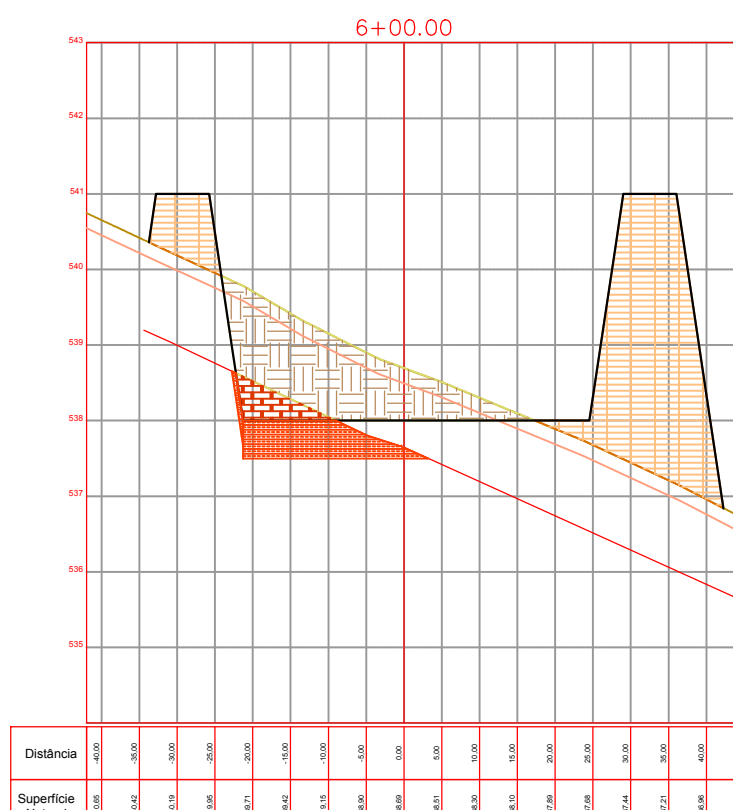
TIPO	ÁREA (m²)	VOLUME (m³)	VOLUME ACUMULADO (m³)
Corte de Solo	20.26	245.15	800.34
Atorno de Solo	68.58	724.45	1540.89
Corte de Rocha	0.00	0.00	0.00
Corte de Rocha + Camada de Argila	0.00	0.00	0.00



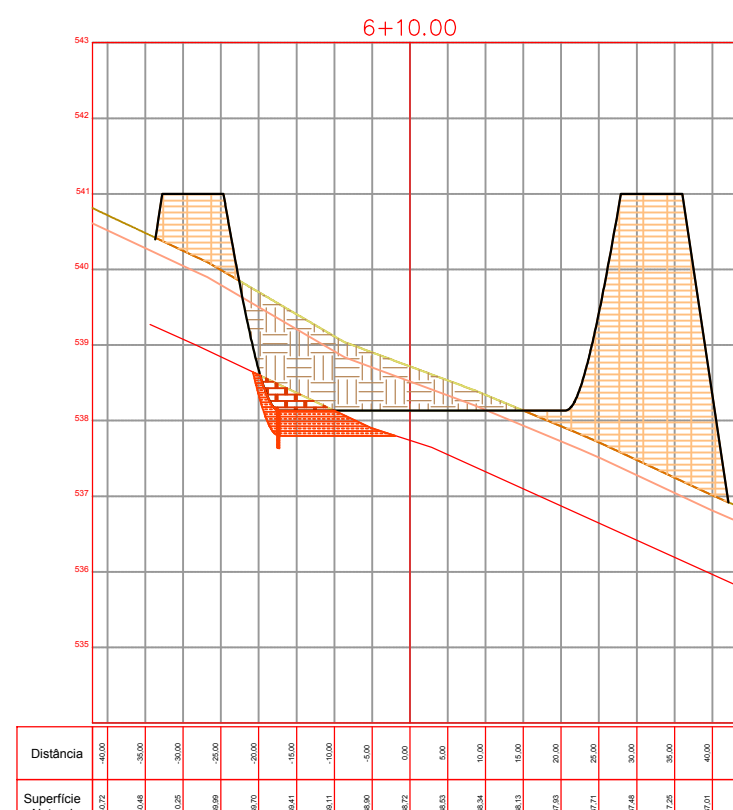
TIPO	ÁREA (m²)	VOLUME (m³)	VOLUME ACUMULADO (m³)
Corte de Solo	20.26	245.15	1045.49
Atorno de Solo	68.58	724.45	1840.89
Corte de Rocha	0.00	0.00	0.00
Corte de Rocha + Camada de Argila	0.00	0.00	0.00



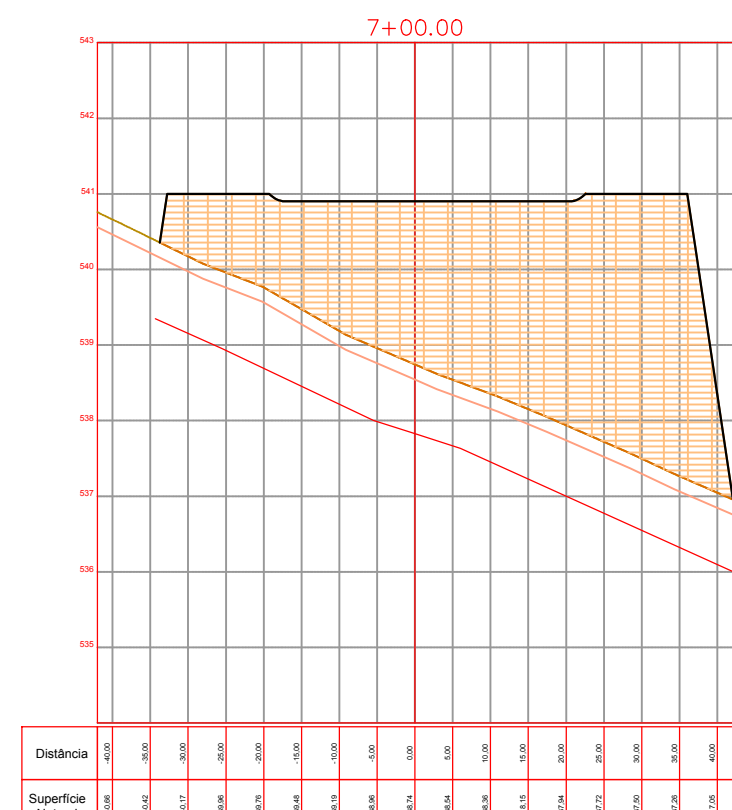
TIPO	ÁREA (m²)	VOLUME (m³)	VOLUME ACUMULADO (m³)
Corte de Solo	20.26	245.15	1290.64
Atorno de Solo	68.58	724.45	2140.89
Corte de Rocha	0.00	0.00	0.00
Corte de Rocha + Camada de Argila	0.00	0.00	0.00



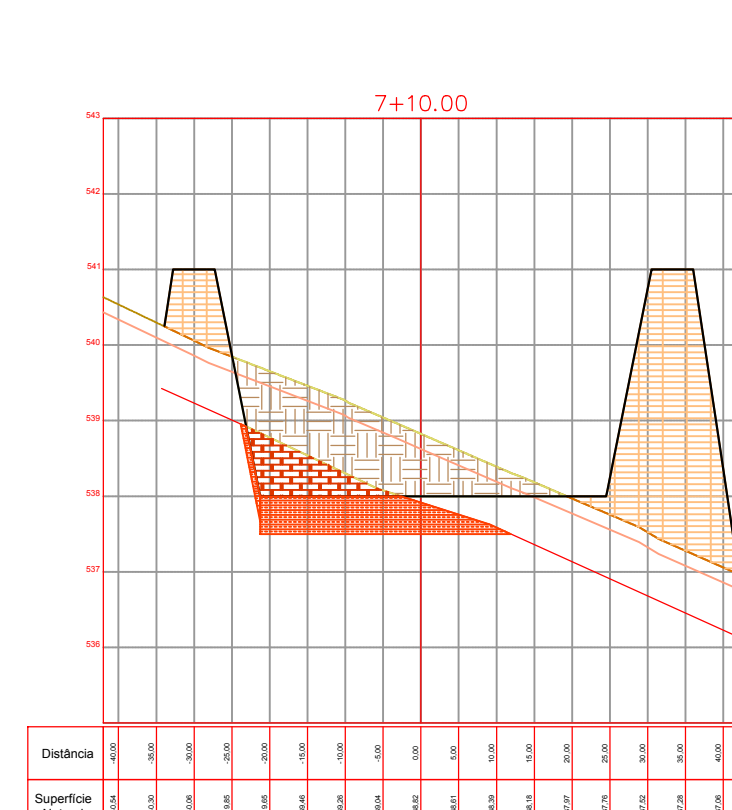
TIPO	ÁREA (m²)	VOLUME (m³)	VOLUME ACUMULADO (m³)
Corte de Solo	20.26	245.15	1535.79
Atorno de Solo	68.58	724.45	2460.89
Corte de Rocha	0.00	0.00	0.00
Corte de Rocha + Camada de Argila	0.00	0.00	0.00



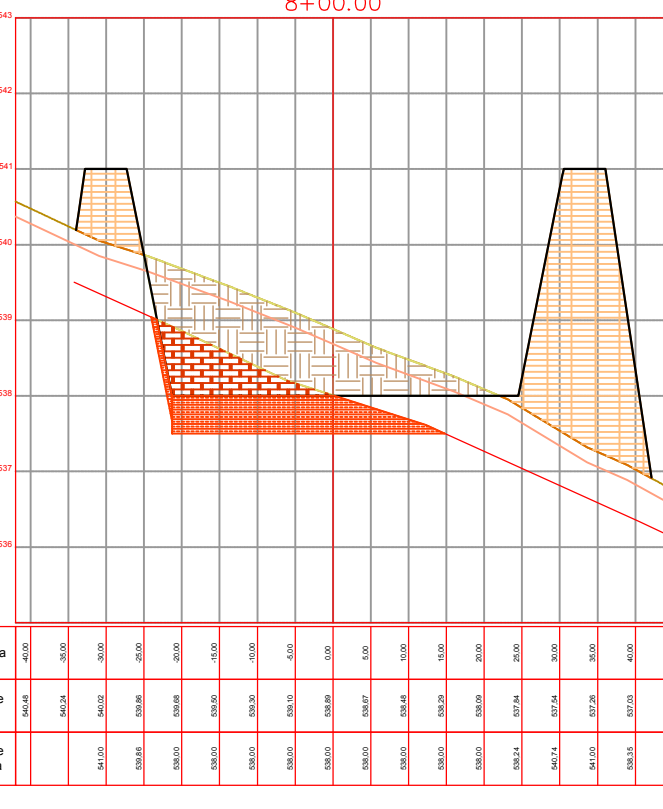
TIPO	ÁREA (m²)	VOLUME (m³)	VOLUME ACUMULADO (m³)
Corte de Solo	24.91	271.82	1807.61
Atorno de Solo	68.58	724.45	2532.06
Corte de Rocha	0.00	0.00	0.00
Corte de Rocha + Camada de Argila	0.00	0.00	0.00



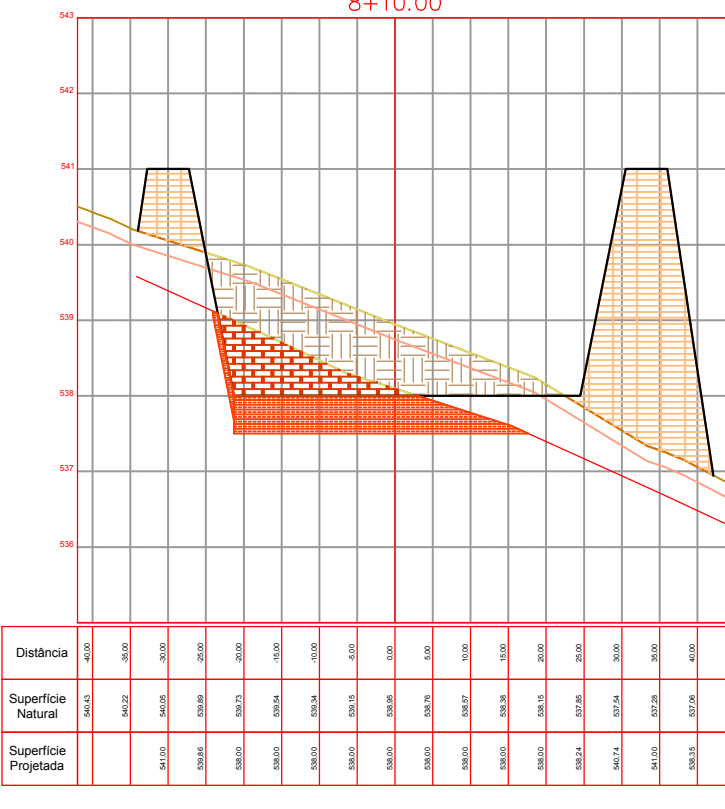
TIPO	ÁREA (m²)	VOLUME (m³)	VOLUME ACUMULADO (m³)
Corte de Solo	0.00	120.05	2651.70
Atorno de Solo	163.70	1123.79	3775.49
Corte de Rocha	0.00	0.00	0.00
Corte de Rocha + Camada de Argila	0.00	0.00	0.00



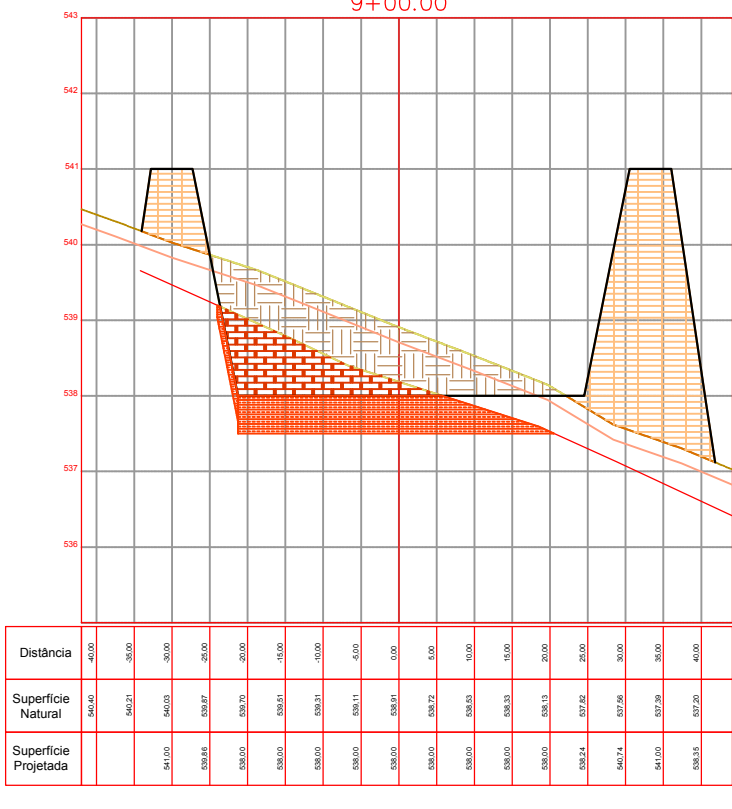
TIPO	ÁREA (m²)	VOLUME (m³)	VOLUME ACUMULADO (m³)
Corte de Solo	30.01	158.87	4341.17
Atorno de Solo	68.58	724.45	5065.62
Corte de Rocha	0.00	0.00	0.00
Corte de Rocha + Camada de Argila	0.00	0.00	0.00



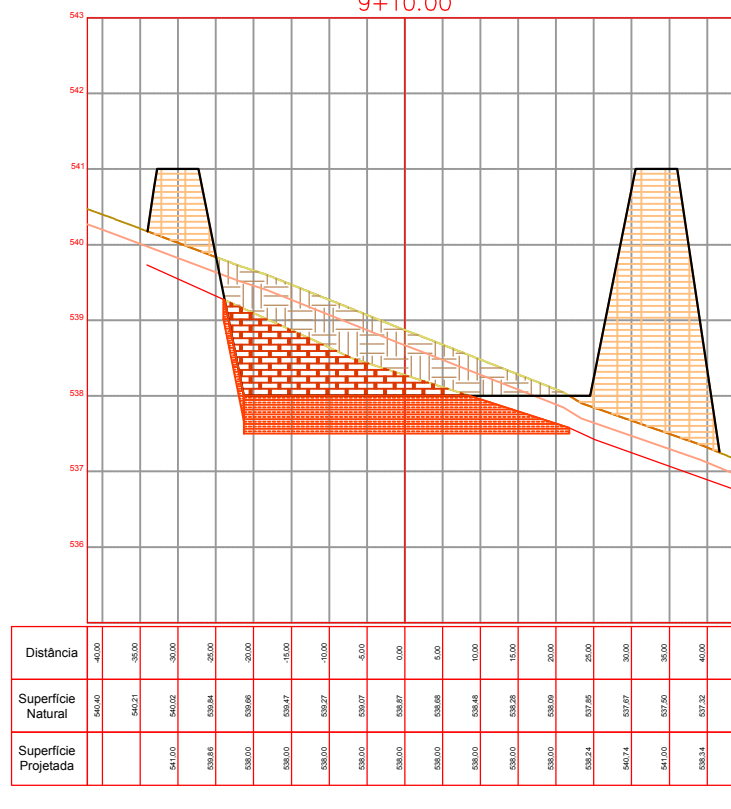
TIPO	ÁREA (m²)	VOLUME (m³)	VOLUME ACUMULADO (m³)
Corte de Solo	20.98	304.96	2546.73
Atorno de Solo	49.76	498.98	3045.71
Corte de Rocha	0.00	0.00	0.00
Corte de Rocha + Camada de Argila	0.00	0.00	0.00



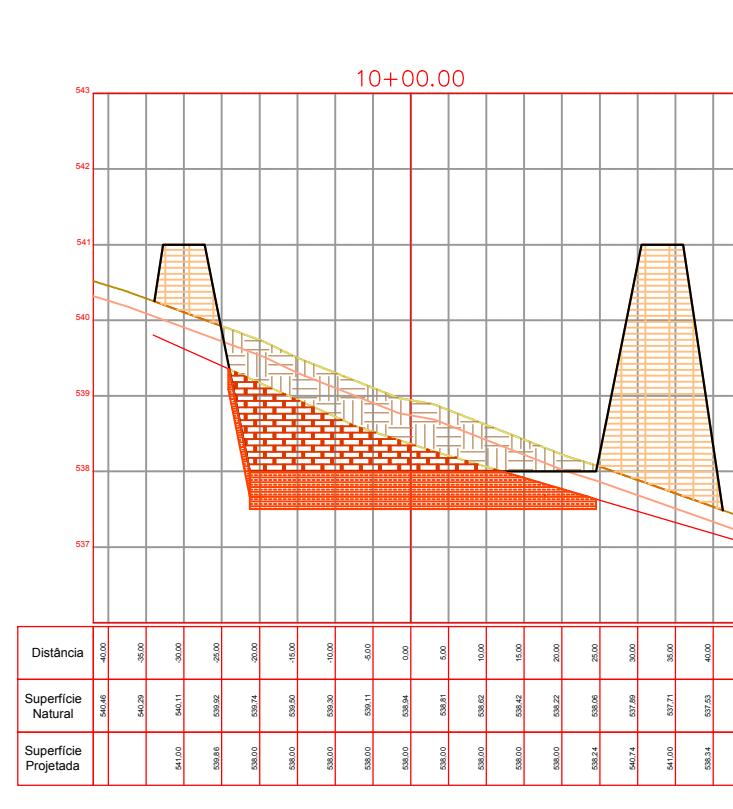
TIPO	ÁREA (m²)	VOLUME (m³)	VOLUME ACUMULADO (m³)
Corte de Solo	21.78	313.80	2860.53
Atorno de Solo	49.23	494.51	3355.04
Corte de Rocha	0.00	0.00	0.00
Corte de Rocha + Camada de Argila	0.00	0.00	0.00



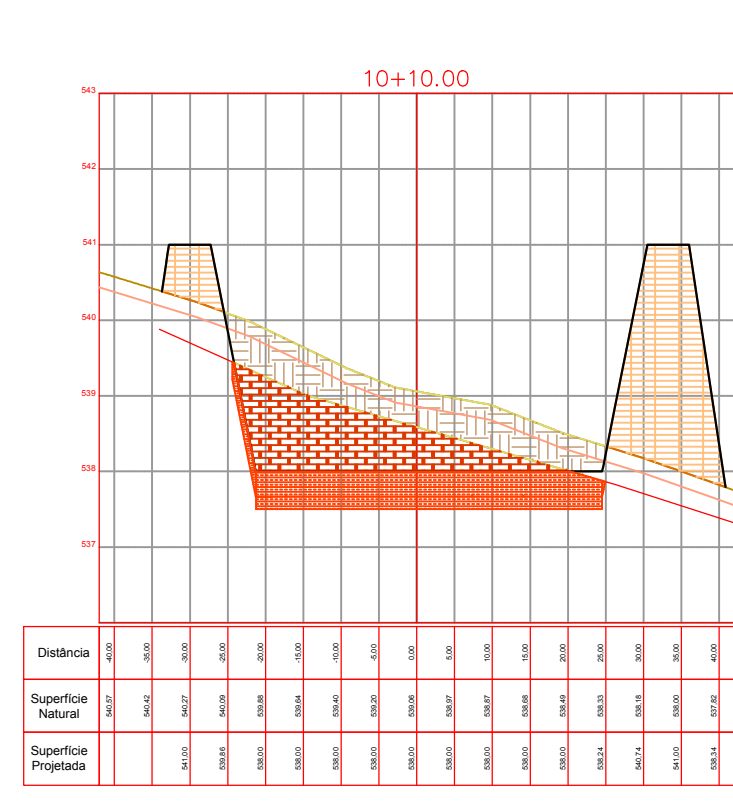
TIPO	ÁREA (m²)	VOLUME (m³)	VOLUME ACUMULADO (m³)
Corte de Solo	27.78	297.88	3158.21
Atorno de Solo	49.23	494.51	3652.72
Corte de Rocha	0.00	0.00	0.00
Corte de Rocha + Camada de Argila	0.00	0.00	0.00



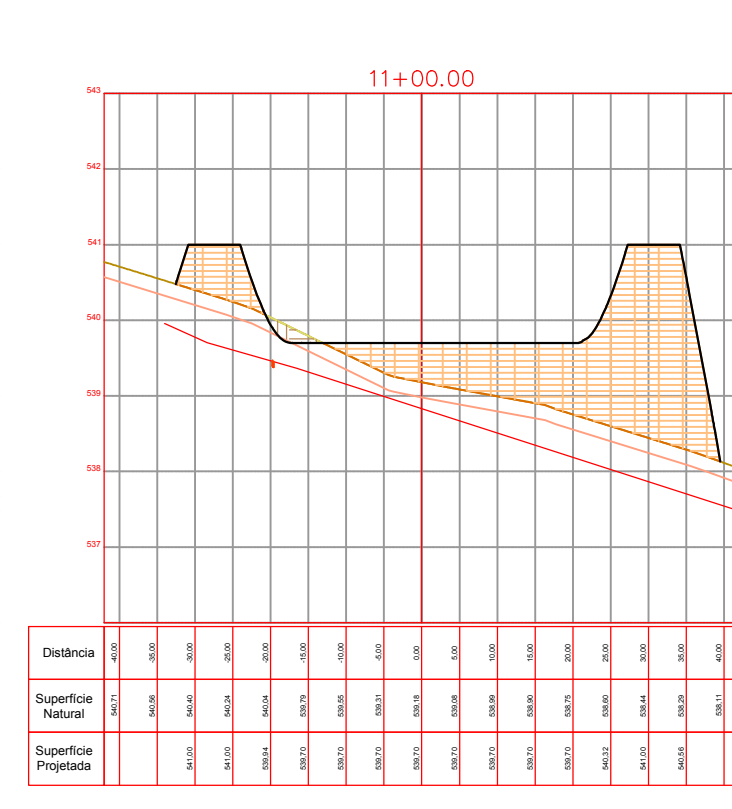
TIPO	ÁREA (m²)	VOLUME (m³)	VOLUME ACUMULADO (m³)
Corte de Solo	25.17	264.84	3417.06
Atorno de Solo	49.23	494.51	3911.57
Corte de Rocha	0.00	0.00	0.00
Corte de Rocha + Camada de Argila	0.00	0.00	0.00



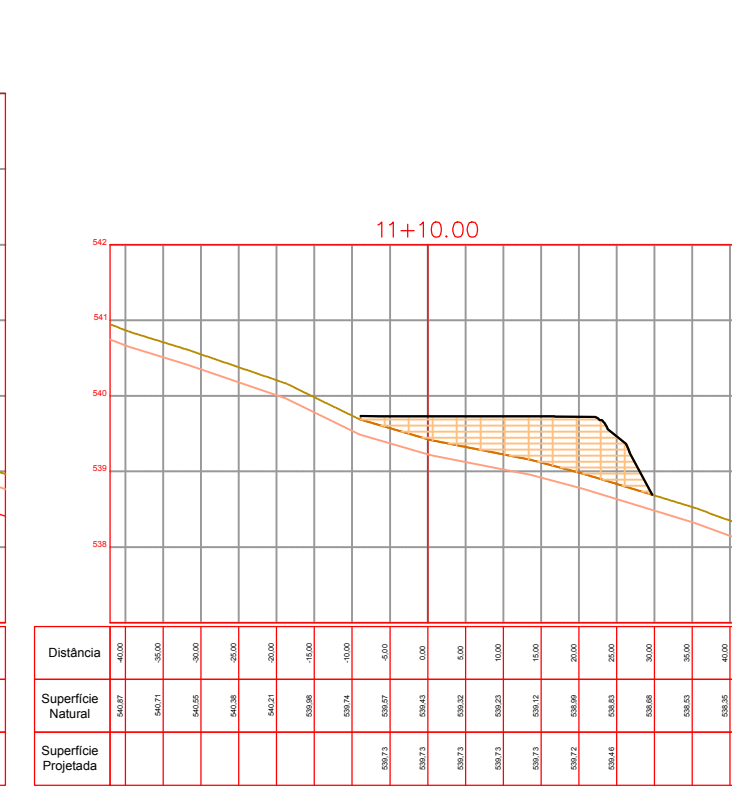
TIPO	ÁREA (m²)	VOLUME (m³)	VOLUME ACUMULADO (m³)
Corte de Solo	25.17	264.84	3675.90
Atorno de Solo	49.23	494.51	4170.41
Corte de Rocha	0.00	0.00	0.00
Corte de Rocha + Camada de Argila	0.00	0.00	0.00



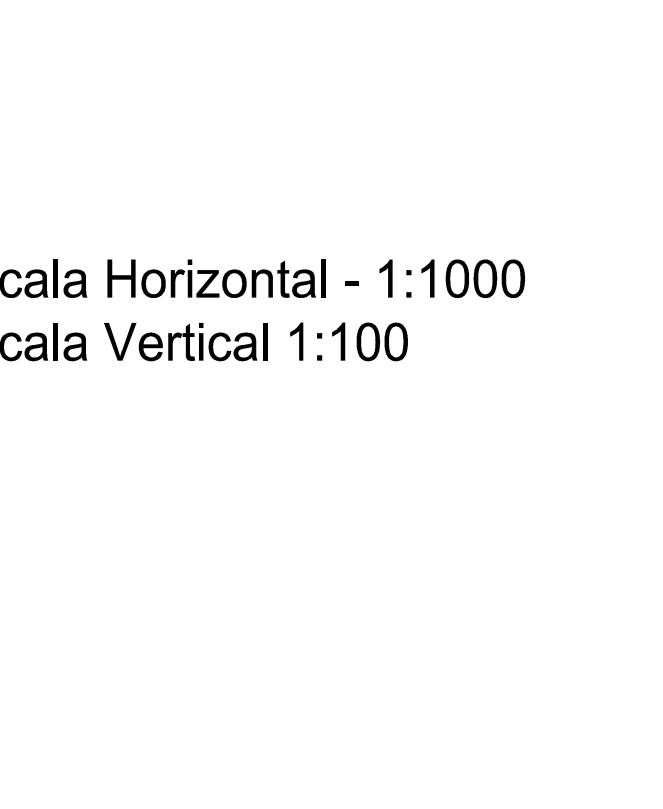
TIPO	ÁREA (m²)	VOLUME (m³)	VOLUME ACUMULADO (m³)
Corte de Solo	26.83	286.11	3962.01
Atorno de Solo	49.23	494.51	4656.52
Corte de Rocha	0.00	0.00	0.00
Corte de Rocha + Camada de Argila	0.00	0.00	0.00



TIPO	ÁREA (m²)	VOLUME (m³)	VOLUME ACUMULADO (m³)
Corte de Solo	0.00	126.49	4782.95
Atorno de Solo	88.28	480.23	5263.18
Corte de Rocha	0.00	0.00	0.00
Corte de Rocha + Camada de Argila	0.00	0.00	0.00



TIPO	ÁREA (m²)	VOLUME (m³)	VOLUME ACUMULADO (m³)
Corte de Solo	0.00	4.80	4988.75
Atorno de Solo	17.15	187.11	5175.86
Corte de Rocha	0.00	0.00	0.00
Corte de Rocha + Camada de Argila	0.00	0.00	0.00



TIPO	ÁREA (m²)	VOLUME (m³)	VOLUME ACUMULADO (m³)
Corte de Solo	0.00	0.00	4988.75
Atorno de Solo	0.00	43.82	5104.64

LEGENDA:

- TERRENO NATURAL
- TERRENO APÓS LIMPEZA
- TERRENO PROJETADO
- ATERRO DE SOLO
- CORTE DE SOLO
- CORTE DE ROCHA
- CORTE DE ROCHA + CAMADA DE ARGILA

Escala Horizontal - 1:1000
Escala Vertical 1:100

REVISÃO	DESCRIÇÃO	DESENHO	VERIFICAÇÃO	APROVAÇÃO	DATA
DIREITOS AUTORAIS RESERVADOS CONFORME TERMOS CONTRATUAIS. PROIBIDA A REPRODUÇÃO TOTAL OU PARCIAL DESTES DESENHOS SEM O EXPRESSO CONSENTIMENTO DO PROPRIETÁRIO.					
Festi & Festi Ltda. CONSULTORIA E PLANEJAMENTO LTDA - EPP					
CLIENTE	CLIENTE	TÍTULO DO DESENHO			
CODEVASF	CODEVASF	PROJETO DE TERRAPLENAGEM ESTATION DE TRATAMENTO DE ESGOTOS PERFIS			
DATA	REV	FORMATO	DESENHO Nº		
13/07/2018	00	A1	ESG009-2-RPR-V02-TER-02		
DESENHISTA			DESENHO Nº		
CANAVAN			ESG009-2-RPR-V02-TER-02		
CONFIRMAÇÃO DO PROJETO			DESENHO Nº		
PROJETO BÁSICO DO SISTEMA DE ESGOTAMENTO SANITÁRIO DA CIDADE DE RIO DO PIRES			ESG009-2-RPR-V02-TER-02		
NOME DO ARQUIVO			FOLHA		
ESG009-2-RPR-V02-TER-01.dwg			INDICADAS 02/04		